






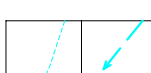
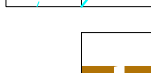


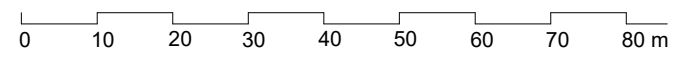


**LEGENDA**

-  RODINNÉ DOMY  
(PŘÍKLAD ZASTAVĚNÉ PLOCHY)
-  POZEMKY RODINNÝCH DOMŮ  
HRANICE POZEMKŮ
-  VEŘEJNÁ PROSTRANSTVÍ - ULICE
-  VEŘEJNÁ PROSTRANSTVÍ - PARK
-  HRANICE ŘEŠENÉHO ÚZEMÍ

**INŽENÝRSKÉ SÍTĚ**

- stav / návrh
-  KANALIZACE SPLAŠKOVÁ DN 250
  -  KANALIZACE DEŠŤOVÁ DN 250
  -  VODOVOD PE 90
  -  VSAKOVACÍ PRŮLEH



vedoucí projektant: doc. Ing. arch. Gabriel Kopáček, Dr. zodpovědný projektant: Ing. Helena Zámečnicková vypracovali: Ing. Zámečnicková, Ing. arch. Stražilová název dokumentace:	zhotovitel: G. Kopáček Keřová 23 641 00 Brno
<b>ÚZEMNÍ STUDIE DEBLÍN - LOKALITA Z17</b>	pořizovatel: MěÚ Tišnov objednatel: městys Deblín zakázka číslo: K201801 datum: listopad 2018
název výkresu: <b>VODNÍ HOSPODÁŘSTVÍ</b>	měřítko 1:1000 <b>4</b>